

Conta Pública 2025  
Inventario de Bienes Inmuebles  
(Pesos)



1.- Nombre de la Entidad Municipal: Municipio de Coatepec Harinas  
2.- Número: 0059

2.-

MUNICIPIO	X
Ciudad	
DIF	
INCLUIDE	
OTROS	

4.- FECHA: Del 01 de enero al 31 de diciembre de 2025

INVENTARIO DE BIENES INMUEBLES

NÚM. PROG.	Cuenta	SUBCuenta	NOMBRE DE LA CUENTA	NOMBRE DEL BIEN INMUEBLE	UBICACIÓN	LOCALIDAD	MEDIDAS Y DIMENSIONES				SUPERFICIE CONSTRUIDA (M <sup>2</sup> )	SUPERFICIE TOTAL (M <sup>2</sup> )	FECHA DE ADQUISICIÓN	VALOR DE ADQUISICIÓN	USO	DOCUMENTO QUE ACOMPAÑA LA PRESENTACIÓN	NÚMERO DE ESCRITURA Y/O FECHA DEL CONTRATO	NÚMERO DEL REGISTRO PÚBLICO DE LA PROPIEDAD	CLAVE CATASTRAL	VALOR CATASTRAL	MODALIDAD DE ADQUISICIÓN	FOLIOS		FECHA DE ALTA	FECHA DE BAJA	TIPO DE DEPRECIACIÓN	% ANUAL	ACUMULADA	COMENTARIOS		
							ANCHO	ALTO	PROFUNDIDAD	PERÍMETRO												TIPO	NÚMERO							FECHA	
1	1231	2	TERRENOS - JARDINES	JARDIN ACUTLAPILCO	S/N S/N ACUTLAPILCO COATEPEC HARINAS	ACUTLAPILCO	41.80 CALLE SIN NOMBRE	34.20 CALLE SIN NOMBRE	23.25 CALLE SIN NOMBRE	22.80 CALLE SIN NOMBRE	851.00	0	01-01-1900	0.00	PARQUE	SIN DATOS	SIN DATOS	304/2003D/20	0000000000000000	0.00	DONACION	SIN DATOS	0	01-01-1900	29-10-2018	SIN DATOS	0	0	0	0	
2	1231	2	TERRENOS - JARDINES	JARDIN CENTRAL AGUA BENDITA	S/N S/N AGUA BENDITA COATEPEC HARINAS	AGUA BENDITA	36.50 TELESECUNDARIA	35.48 ESCUELA PRIMARIA	31.50 CALLE SIN NOMBRE	31.50 DELEGACION MUNICIPAL	1,132.00	0	01-01-1900	0.00	DELEGACION	SIN DATOS	SIN DATOS	SIN DATOS	0000000000000000	0.00	SIN DATOS	SIN DATOS	0	01-01-1900	29-10-2018	SIN DATOS	0	0	0	0	
3	1231	2	TERRENOS - JARDINES	JARDIN CENTRAL PLAZA HIDALGO	CALLE BENITO JUAREZ ESQUINA CON JOSE MA. MORELOS SIN NUMERO CENTRO COATEPEC HARINAS	CABECERA MUNICIPAL	53.77 CALLE JOSE MARIA MORELOS	53.15 PLAZA HIDALGO	32.18 CALLE BENITO JUAREZ	31.25 CALLE LERDO DE TEJADA	1,695.00	0	01-01-1900	0.00	PARQUE	SIN DATOS	SIN DATOS	SIN DATOS	0000000000000000	0.00	SIN DATOS	SIN DATOS	0	01-01-1900	29-10-2018	SIN DATOS	0	0	0	0	
4	1231	2	TERRENOS - JARDINES	PLAZUELA 1 SUR DEL TEMPLO AL AIRE LIBRE	MENDEZ LUGO SUR S/N CENTRO COATEPEC HARINAS	CABECERA MUNICIPAL	26.50 Y 15.80 CON ATIBO Y ENTRADA ORIENTE AL TEMPLO DE ASUNCION DE MARIA	30.40 CON TORREDA MENDEZ NAVA Y 15.80 CON ALICIA SOCORRO	7.60 CON CALLE MENDEZ LUGO SUR	8.10 CON ENTRADA SUR DEL TEMPLO ASUNCION DE MARIA	0	0	01-01-1900	0.00	PLAZUELA	SIN DATOS	SIN DATOS	SIN DATOS	0000000000000000	0.00	COMPRA	SIN DATOS	0	01-01-1900	27-07-2017	SIN DATOS	0	0	0	0	
5	1231	2	TERRENOS - JARDINES	PLAZUELA 2 SUR DEL TEMPLO DE LA ASUNCION DE MARIA	LIC. BENITO JUAREZ S/N CENTRO COATEPEC HARINAS	CABECERA MUNICIPAL	19.50 CON LA IGLESIA PARROQUIA DE LA ASUNCION DE MARIA	19.50 CON MARIA GONZALEZ MARIA GONZALEZ	8.30 CON ENTRADA AL TEMPLO PARROQUIA DE LA ASUNCION DE MARIA	8.70 CON CALLE LIC. BENITO JUAREZ CALLE	170.00	0	01-01-1900	0.00	PARQUE	SIN DATOS	16 DE NOVIEMBRE DE 199	ASIENTO NO 129 A FOJAS 25 VOLUMEN 55 DE LIBRO PRIMERO, SECCION PRIMERA DE	0390100211200000	0.00	ADIUDICACION	SIN DATOS	0	01-01-1900	27-07-2017	SIN DATOS	0	0	0	0	0
6	1231	2	TERRENOS - JARDINES	PARQUE RECREATIVO PLAZA DEL MAESTRO	BENITO JUAREZ SUR S/N SEGUNDA DE SAN MIGUEL COATEPEC HARINAS	SEGUNDA DE SAN MIGUEL	6.48 Y 3.00 CALLE INGRESANTE	2.80 MONUMENTO SALVADOR SANCHEZ COLIN	147.89 CALLE MARIA LUISA ULLDA	152.12 CALLE BENITO JUAREZ	1,723.00	0	01-01-1900	0.00	PARQUE	SIN DATOS	SIN DATOS	SIN DATOS	0000000000000000	0.00	SIN DATOS	SIN DATOS	0	01-01-1900	29-10-2018	SIN DATOS	0	0	0	0	
7	1231	2	TERRENOS - JARDINES	JARDIN CENTRAL COCHISQUILA	S/N S/N COCHISQUILA COATEPEC HARINAS	COCHISQUILA	25.55 CALLE SIN NOMBRE	25.70 CALLE HIDALGO	34.70 CALLE SIN NOMBRE	24.80 CALLE BENITO JUAREZ	629.00	0	01-01-1900	0.00	PARQUE	SIN DATOS	SIN DATOS	SIN DATOS	0000000000000000	0.00	SIN DATOS	SIN DATOS	0	01-01-1900	29-10-2018	SIN DATOS	0	0	0	0	
8	1231	2	TERRENOS - JARDINES	JARDIN CENTRAL CHILTEPEC DE HIDALGO	S/N S/N CHILTEPEC DE HIDALGO COATEPEC HARINAS	CHILTEPEC DE HIDALGO	29.00 CALLE HIDALGO	28.60 PLAZA CIVICA	29.00 CALLE PINO SUAREZ	28.75 CALLE JOSEFA CRUZ DE DOMINGUEZ	831.00	0	01-01-1900	0.00	PARQUE	SIN DATOS	SIN DATOS	SIN DATOS	0000000000000000	0.00	SIN DATOS	SIN DATOS	0	01-01-1900	29-10-2018	SIN DATOS	0	0	0	0	
9	1231	2	TERRENOS - JARDINES	JARDIN CENTRAL EL TELAR	S/N S/N EL TELAR COATEPEC HARINAS	EL TELAR	24.62 TELESECUNDARIA	6.29 ESCUELA PRIMARIA	37.62 CALLE SIN NOMBRE	25.14 JARDIN CENTRAL	275.00	0	01-01-1900	0.00	PARQUE	SIN DATOS	SIN DATOS	SIN DATOS	0000000000000000	0.00	SIN DATOS	SIN DATOS	0	01-01-1900	29-10-2018	SIN DATOS	0	0	0	0	
10	1231	2	TERRENOS - JARDINES	JARDIN CENTRAL DITLAHUACA DE VILLADA	S/N S/N DITLAHUACA DE VILLADA COATEPEC HARINAS	DITLAHUACA DE VILLADA	18.41 CALLE NACIONAL	18.61 CALLE NACIONAL	38.25 IGLESIA	37.00 CALLE NACIONAL	739.00	0	01-01-1900	0.00	PARQUE	SIN DATOS	SIN DATOS	SIN DATOS	0000000000000000	0.00	SIN DATOS	SIN DATOS	0	01-01-1900	29-10-2018	SIN DATOS	0	0	0	0	
11	1231	2	TERRENOS - JARDINES	JARDIN CENTRAL LAS VUELTAS	S/N S/N LAS VUELTAS COATEPEC HARINAS	LAS VUELTAS	30.10 CALLE SIN NOMBRE	33.82 CALLE SIN NOMBRE	42.80 CALLE SIN NOMBRE	44.06 CALLE SIN NOMBRE	1,770.00	0	01-01-1900	0.00	PARQUE	SIN DATOS	SIN DATOS	SIN DATOS	0000000000000000	0.00	SIN DATOS	SIN DATOS	0	01-01-1900	29-10-2018	SIN DATOS	0	0	0	0	
12	1231	2	TERRENOS - JARDINES	JARDIN CENTRAL PLAZA DE LA LIBERTAD	MIGUEL HIDALGO (CARRETERA ESTATAL XTAPAN DE LA SAL - FACULPAPAN S/N LLANO GRANDE DE LA LIBERTAD COATEPEC HARINAS	LLANO GRANDE DE LA LIBERTAD	43.10 CALLE SIN NOMBRE	42.05 CALLE SIN NOMBRE	61.30 CALLE SIN NOMBRE	61.90 CARRETERA	2,622.00	0	01-01-1900	0.00	PARQUE	SIN DATOS	SIN DATOS	SIN DATOS	0000000000000000	0.00	SIN DATOS	SIN DATOS	0	01-01-1900	29-10-2018	SIN DATOS	0	0	0	0	
13	1231	2	TERRENOS - JARDINES	PLAZA CIVICA PUERTA DEL CARMEN	S/N S/N PUERTA DEL CARMEN COATEPEC HARINAS	PUERTA DEL CARMEN	21.50 CALLE	27.10 ROQUELO DIAZ	20.85 Y 13.30 DELEGACION Y AURELIO ARIZMENDI	33.40 CALLE	827.90	0	01-01-1900	0.00	PARQUE	SIN DATOS	SIN DATOS	SIN DATOS	0000000000000000	0.00	SIN DATOS	SIN DATOS	0	01-01-1900	27-07-2017	SIN DATOS	0	0	0	0	
14	1231	3	TERRENOS - PANTEONES	PANTEON ACUTLAPILCO	S/N S/N ACUTLAPILCO COATEPEC HARINAS	ACUTLAPILCO	46.50 OMAR	57.50 HECTOR	62.00 FERNANDO PEREZ	36.50 Y 34.50 OMAR	3,767.32	0	01-01-1900	0.00	PANTEON	SIN DATOS	SIN DATOS	SIN DATOS	0000000000000000	0.00	SIN DATOS	SIN DATOS	0	01-01-1900	27-07-2017	SIN DATOS	0	0	0	0	
15	1231	3	TERRENOS - PANTEONES	PANTEON CHILTEPEC DE HIDALGO	S/N S/N CHILTEPEC DE HIDALGO COATEPEC HARINAS	CHILTEPEC DE HIDALGO	76.88 Y 82.93 CALLE SIN NOMBRE	134.97 CALLE SIN NOMBRE	65.10 ESPERANZA CASTAÑEDA	3.90 Y 41.05 ELIAS GONZALEZ	7,749.00	0	01-01-1900	0.00	PANTEONES	SIN DATOS	SIN DATOS	SIN DATOS	0000000000000000	0.00	SIN DATOS	SIN DATOS	0	01-01-1900	29-10-2018	SIN DATOS	0	0	0	0	
16	1231	3	TERRENOS - PANTEONES	PANTEON EL PICACHO	S/N S/N EL PICACHO COATEPEC HARINAS	EL PICACHO	70.10 CAMINO VECINAL	69.70 EVANGELINA TAPIA	88.00 GANCHA DE FUTBOL	80.00 CAMINO VECINAL	5,592.00	0	01-01-1900	0.00	PANTEONES	SIN DATOS	SIN DATOS	SIN DATOS	0000000000000000	0.00	ESION DE DERECHO	SIN DATOS	0	01-01-1900	29-10-2018	SIN DATOS	0	0	0	0	
17	1231	3	TERRENOS - PANTEONES	PANTEON LA GALERA	S/N S/N LA GALERA COATEPEC HARINAS	LA GALERA	47.98 PENDIENTE	47.85 SIN CALLE	65.04 COLONO Y VICENTE HERNANDEZ	66.00 ENTRADA	3,135.00	0	01-01-1900	0.00	PANTEONES	SIN DATOS	SIN DATOS	SIN DATOS	0000000000000000	0.00	DONACION	SIN DATOS	0	01-01-1900	29-10-2018	SIN DATOS	0	0	0	0	


18	1231	3	TERRENOS - PANTEONES	PANTEON LAS VUELTAS	S/N S/N LAS VUELTAS COATEPEC HARINAS	LAS VUELTAS	64.00, 86.00 Y 30.00 CALLE SIN NOMBRE	GERONIMO FLORES	ARROYO	GERONIMO FLORES	10,678.68	0	01-01-1900	0.00	SIN DATOS	SIN DATOS	SIN DATOS	SIN DATOS	0000000000000000	0.00	DONACION	SIN DATOS	0	01-01-1900	27-07-2017	SIN DATOS	0	0	0
19	1231	3	TERRENOS - PANTEONES	PANTEON MEYUCA DE MORELOS	S/N S/N MEYUCA DE MORELOS COATEPEC HARINAS	MEYUCA DE MORELOS	27.65 CHAVEZ MARTINEZ	20.20 ROBERTO GARCIA	26.95 Y 24.00 EYARISTO GARCIA	46.80 NORBERTO	1,137.00	0	01-01-1900	0.00	PLAZA DE TOROS	SIN DATOS	SIN DATOS	SIN DATOS	0000000000000000	0.00	SIN DATOS	SIN DATOS	0	01-01-1900	29-10-2018	SIN DATOS	0	0	0
20	1231	3	TERRENOS - PANTEONES	PANTEON MONTE DE LA VUELTAS	S/N S/N MONTE DE LAS VUELTAS COATEPEC HARINAS	MONTE DE LAS VUELTAS	81.23 PENDIENTE	38.40 CAMINO	44.58 CAMINO VECINAL	54.60 PENDIENTE	3,433.00	0	01-01-1900	0.00	PANTEON	SIN DATOS	SIN DATOS	SIN DATOS	0000000000000000	0.00	DONACION	SIN DATOS	0	01-01-1900	29-10-2018	SIN DATOS	0	0	0
21	1231	3	TERRENOS - PANTEONES	PANTEON PUERTA DEL CARMEN	S/N S/N PUERTA DEL CARMEN COATEPEC HARINAS	PUERTA DEL CARMEN	101.78 HUMBERTO DIAZ	91.98 CALLE VECINAL	90.57 CALLE VECINAL	93.25 SERGIO FLORES JAUMIS	8,568.00	0	01-01-1900	0.00	PANTEON	SIN DATOS	SIN DATOS	SIN DATOS	0000000000000000	0.00	COMPRA	SIN DATOS	0	01-01-1900	29-10-2018	SIN DATOS	0	0	0
22	1231	3	TERRENOS - PANTEONES	AMPLIACION DEL PANTEON SEGUNDA DE ANALCO	SIN NOMBRE S/N SEGUNDA DE ANALCO COATEPEC HARINAS	SEGUNDA DE ANALCO	33.40 Y 30.00 MTS CAMINO	36.50 Y 32.50 MTS PANTEON MUNICIPAL	37.80 Y 18.90 MTS ELEAZAR MARTINEZ Y PANTEON MUNICIPAL	59.00 MTS CALLE	3,891.00	0	01-01-1900	710,000.00	PANTEON	SIN DATOS	CONTRATO PRIVADO DE COMPRA-VENTA / 2005-02-10	SIN DATOS	0590115601000000	329,699.00	COMPRA	SIN DATOS	0	01-01-1900	29-11-2021	SIN DATOS	0	0	0
23	1231	3	TERRENOS - PANTEONES	TERRENO PARA PANTEON EN SEGUNDA DE ANALCO	SIN NOMBRE S/N SEGUNDA DE ANALCO COATEPEC HARINAS	COATEPEC HARINAS	59 ELEAZAR MARTINEZ	69 PANTEON	18.30 CALLE NACIONAL	18.00 BRIGIDO MARTINEZ	1,304.00	878	01-01-1900	15,000,000.00	PANTEON	CONTRATO COMPRA VENTA	ACTA 434 / 1992-09-25	530, FOIAS 56, VOLUMEN 48 DEL LIBRO PRIMERO SECCION PRIMERA DE FECHA DE ENERO DE 1994	0590115610000000	1,083,123.00	COMPRA	SIN DATOS	0	01-01-1900	25-11-2021	SIN DATOS	0	0	0
24	1231	4	TERRENOS - PARQUES Y ZOOLOGICOS	TERRENO PARA PARQUE MEYUCA DE MORELOS	A LIN COSTADO DE LA ESCUELA PRIMARIA S/N MEYUCA DE MORELOS COATEPEC HARINAS	MEYUCA DE MORELOS	60.40 CALLE CORRALLEJA	45.52 Y 7.85 ESCUELA PRIMARIA	35.56 JESUS ANIZMEND	13.25 Y 15.21 ROBERTO ESPINOZA	1,540.00	0	01-01-1900	0.00	SIN DATOS	SIN DATOS	SIN DATOS	SIN DATOS	0000000000000000	0.00	SIN DATOS	SIN DATOS	0	01-01-1900	30-10-2018	SIN DATOS	0	0	0
25	1231	5	TERRENOS - PREDIOS NO EDIFICADOS	TERRENO ACUTLAPILCO	S/N S/N ACUTLAPILCO COATEPEC HARINAS	ACUTLAPILCO	5.20 CARRETERA COATEPEC-CHILTEPEC	6.80 CALLE SIN NOMBRE	25.60 Y 5.5 CALLE SIN NOMBRE	38 AMALIA RIVERA REYES	-	0	01-01-1900	0.00	TERRENO	SIN DATOS	SIN DATOS	SIN DATOS	0000000000000000	0.00	DONACION	SIN DATOS	0	01-01-1900	27-07-2017	SIN DATOS	0	0	0
26	1231	5	TERRENOS - PREDIOS NO EDIFICADOS	TERRENO PRIMERA DE SAN MIGUEL	MORELOS S/N PRIMERA DE SAN MIGUEL COATEPEC HARINAS	CABECERA MUNICIPAL	31.00 GUILLERMO ENRIQUEZ	31.50 ENEDIRA ENRIQUEZ	8.00 CALLE MORELOS	8.00 RIO	250.00	0	01-01-1900	0.00	SIN DATOS	SIN DATOS	SIN DATOS	SIN DATOS	0000000000000000	0.00	SIN DATOS	SIN DATOS	0	01-01-1900	27-07-2017	SIN DATOS	0	0	0
27	1231	5	TERRENOS - PREDIOS NO EDIFICADOS	PANTEON SEGUNDA DE ANALCO	S/N S/N SEGUNDA DE ANALCO COATEPEC HARINAS	SEGUNDA DE ANALCO	140 TERRENO DEL AYUNTAMIENTO	164 JAVIER HERNANDEZ TAPIA	125.20 CALLE JAVIER HERNANDEZ TAPIA	155.50 SIN NOMBRE	18,274.10	0	01-01-1900	0.00	TERRENO	SIN DATOS	INMATRICULACION / 2011-07-22	SIN DATOS	0590115611000000	1,480,154.00	INMATRICULACION	SIN DATOS	0	01-01-1900	25-11-2021	SIN DATOS	0	0	0
28	1231	5	TERRENOS - PREDIOS NO EDIFICADOS	BASTRO MUNICIPAL	SALVADOR SANCHEZ COLIN S/N PRIMERA DE SAN MIGUEL COATEPEC HARINAS	CABECERA MUNICIPAL	35.50 JORGE MERA	33.70 Y 19.50 CALLE SIN NOMBRE	6.10 Y 33.70 VICTOR VAZQUEZ	44.00 TERESA MARTINEZ	2,364.00	0	01-01-1900	0.00	EDIF. PUB.O COMERCIAL	SIN DATOS	SIN DATOS	SIN DATOS	0000000000000000	0.00	SIN DATOS	SIN DATOS	0	01-01-1900	27-07-2017	SIN DATOS	0	0	0
29	1231	5	TERRENOS - PREDIOS NO EDIFICADOS	CENTRAL DE ABASTOS	S/N S/N PRIMERA DE SAN MIGUEL COATEPEC HARINAS	CABECERA MUNICIPAL	105.03 ADAN AYUYON ALSEMAN	98.06 JOSE LAGUNAS HERNANDEZ	88.15 CALLE HUAREZ	70.44 CALLE LERDO	5,925.00	3073	01-01-1900	1,860,000.00	EDIF. PUB.O COMERCIAL	SIN DATOS	ORDINANO AÑO DOS MI	1391	0590105308000000	7,505,616.00	COMPRA-VENTA	SIN DATOS	0	01-01-1900	16-12-2021	SIN DATOS	0	0	0
30	1231	5	TERRENOS - PREDIOS NO EDIFICADOS	RELLENO SANITARIO COLONIA EL POTRERO	S/N S/N COLONIA EL POTRERO COATEPEC HARINAS	COLONIA EL POTRERO	121.00 JACOBDO TEQUITLALPA	150.00 GUILLERMO TAPIA	123.00 IGAMACIA DIAZ	117.00	16,226.00	0	01-01-1900	0.00	RELLENO SANITARIO	SIN DATOS	SIN DATOS	SIN DATOS	0000000000000000	0.00	COMPRA	SIN DATOS	0	01-01-1900	27-07-2017	SIN DATOS	0	0	0
31	1231	5	TERRENOS - PREDIOS NO EDIFICADOS	POZO COLONIA GUADALUPE	S/N S/N COLONIA GUADALUPE COATEPEC HARINAS	COLONIA GUADALUPE	17.45 CALLE S/N	20.90 JAIME GUADA VAZQUEZ	18.60 ADRIANA HERNANDEZ AYALA	11.00 CARRETERA	251.00	0	01-01-1900	0.00	POZO	SIN DATOS	SIN DATOS	SIN DATOS	0000000000000000	0.00	ESION DE DERECH	SIN DATOS	0	01-01-1900	30-10-2018	SIN DATOS	0	0	0
32	1231	5	TERRENOS - PREDIOS NO EDIFICADOS	TERRENO EJIDAL COLONIA GUADALUPE	CARRERA ESTATAL COATEPEC HARINAS - IXTAPAN DE LA SAL S/N COLONIA GUADALUPE COATEPEC HARINAS	COLONIA GUADALUPE	20.00 RUBEN REYES	20.00 RUBEN REYES	12.00 CALLE	12.00 RUBEN REYES	240.00	0	01-01-1900	0.00	TERRENO	SIN DATOS	SIN DATOS	SIN DATOS	0000000000000000	0.00	ESION DE DERECH	SIN DATOS	0	01-01-1900	27-07-2017	SIN DATOS	0	0	0
33	1231	5	TERRENOS - PREDIOS NO EDIFICADOS	TERRENO PARA BANCO DE ARENA EL REYNOSO	S/N S/N EL REYNOSO COATEPEC HARINAS	EL REYNOSO	128.00 DANIEL GUADARRAMA LAGUNAS	128.00 DANIEL GUADARRAMA LAGUNAS	57.70 ARROYO	101.00 CALLE DE TERRACERIA	12,352.00	0	01-01-1900	0.00	TERRENO	SIN DATOS	SIN DATOS	SIN DATOS	0000000000000000	0.00	DONACION	SIN DATOS	0	01-01-1900	27-07-2017	SIN DATOS	0	0	0
34	1231	5	TERRENOS - PREDIOS NO EDIFICADOS	TERRENOS LAS MESAS DE ABAJO	S/N S/N LAS MESAS DE ABAJO COATEPEC HARINAS	LAS MESAS DE ABAJO	21.78 ROSELIO LOPEZ	51.82 CAMINO S/N	84.21 GREGORIO DEL VILLAR	56.54 KINDER	2,761.00	0	01-01-1900	0.00	SIN DATOS	SIN DATOS	SIN DATOS	SIN DATOS	0000000000000000	0.00	DONACION	SIN DATOS	0	01-01-1900	30-10-2018	SIN DATOS	0	0	0
35	1231	5	TERRENOS - PREDIOS NO EDIFICADOS	POZO PIEDRAS ANCHAS	S/N S/N PIEDRAS ANCHAS COATEPEC HARINAS	PIEDRAS ANCHAS	5.00 CAMINO	05.00 PENDIENTE	05.10 PENDIENTE	05.05 CARRETERA	25.00	0	01-01-1900	0.00	POZO	SIN DATOS	SIN DATOS	SIN DATOS	0000000000000000	0.00	ESION DE DERECH	SIN DATOS	0	01-01-1900	30-10-2018	SIN DATOS	0	0	0
36	1231	5	TERRENOS - PREDIOS NO EDIFICADOS	VENERO AGUA POTABLE POTRERO REDONDO	S/N S/N POTRERO REDONDO COATEPEC HARINAS	POTRERO REDONDO	15.00 EIDO COATEPEC	15.00 EIDO COATEPEC	15.00 EIDO COATEPEC	15.00 EIDO COATEPEC	225.00	0	01-01-1900	0.00	VENERO DE AGUA POTABLE	SIN DATOS	SIN DATOS	SIN DATOS	0000000000000000	0.00	SIN DATOS	SIN DATOS	0	01-01-1900	27-07-2017	SIN DATOS	0	0	0
37	1231	5	TERRENOS - PREDIOS NO EDIFICADOS	TERRENO PARA AJUATORIO POTRERO REDONDO	S/N S/N POTRERO REDONDO COATEPEC HARINAS	POTRERO REDONDO	89.80 EIDO PALO SECO	54.90 TELESECUNDARIA	115.50 TELESECUNDARIA	118.45 EIDO PALO SECO	6,387.00	0	01-01-1900	0.00	SIN DATOS	SIN DATOS	SIN DATOS	SIN DATOS	0000000000000000	0.00	ESION DE DERECH	SIN DATOS	0	01-01-1900	30-10-2018	SIN DATOS	0	0	0
38	1231	5	TERRENOS - PREDIOS NO EDIFICADOS	TERRENO PLAN DE SAN FRANCISCO	S/N S/N PLAN DE SAN FRANCISCO COATEPEC HARINAS	PLAN DE SAN FRANCISCO	26.00 CAMINO	40.00 FIDEL FLORES	146.00 ALFONSO BELTRAN	131.00 ARNULFO CARREÑO	4,554.00	0	01-01-1900	0.00	SIN DATOS	SIN DATOS	SIN DATOS	SIN DATOS	0000000000000000	0.00	COMPRA	SIN DATOS	0	01-01-1900	27-07-2017	SIN DATOS	0	0	0


39	1231	5	TERRENOS - PREDIOS NO EDIFICADOS	POZO PRIMERA DE ANALCO	S/N S/N PRIMERA DE ANALCO COATEPEC HARINAS	PRIMERA DE ANALCO	10.00 CALLE PUBLICA	10.00 ALFREDO GARBUÑO	10.00 ESTHER ALVAREZ	10.00 ALFREDO GARBUÑO	100.00	0	01-01-1900	0.00	SIN DATOS	SIN DATOS	SIN DATOS	SIN DATOS	0000000000000000	0.00	DONACION	SIN DATOS	0	01-01-1900	30-10-2018	SIN DATOS	0	0	0	
40	1231	5	TERRENOS - PREDIOS NO EDIFICADOS	TERRENO PARA LIBRAMIENTO PTE	S/N S/N PRIMERA DE SAN MIGUEL COATEPEC HARINAS	CABECERA MUNICIPAL	SIN DATOS	SIN DATOS	SIN DATOS	SIN DATOS	0	0	01-01-1900	0.00	SIN DATOS	SIN DATOS	SIN DATOS	SIN DATOS	0000000000000000	0.00	COMPRA	SIN DATOS	0	01-01-1900	27-07-2017	SIN DATOS	0	0	0	
41	1231	5	TERRENOS - PREDIOS NO EDIFICADOS	DEPOSITO DE AGUA SEGUNDA DE SANTA ANA	S/N S/N SEGUNDA DE SANTA ANA COATEPEC HARINAS	CABECERA MUNICIPAL	7.40 Y 14.00 ARTURO MARTINEZ	8.10 Y 12.70 JESUS ESQUIVEL	3.10, 15.40 Y 1.8 ARTURO MARTINEZ	20.10 CARRETERA AL PARTIDO DE LOS VENADOS	7,810.24	0	01-01-1900	0.00	DEPOSITO DE AGUA	SIN DATOS	SIN DATOS	SIN DATOS	0000000000000000	0.00	SIN DATOS	SIN DATOS	0	01-01-1900	27-07-2017	SIN DATOS	0	0	0	
42	1231	5	TERRENOS - PREDIOS NO EDIFICADOS	DEPOSITO DE AGUA POTABLE SEGUNDA DE SANTA ANA	S/N S/N SEGUNDA DE SANTA ANA COATEPEC HARINAS	CABECERA MUNICIPAL	11.50 JUANA REYNA REYES MARTINEZ	10.70 CALLE OTZO	9.80 CALLE MARIANO ABASOLO	12 NORMA TRINIDAD MUÑOZ MARGUEZ	599.40	0	01-01-1900	0.00	DEPOSITO DE AGUA	SIN DATOS	INMATRICULACION / 2010-10-08	204 A FOIAS 32 VOLUMEN 77 DEL LIBRO PRIMERO SECCION PRIMERA DE FECHA 10 DE NOVIEMBRE DE	0590107729000000	51,695.00	SIN DATOS	SIN DATOS	0	01-01-1900	29-11-2021	SIN DATOS	0	0	0	
43	1231	5	TERRENOS - PREDIOS NO EDIFICADOS	DEPOSITO DE AGUA PRIMERA DEL MONTE	S/N S/N PRIMERA DEL MONTE COATEPEC HARINAS	PRIMERA DEL MONTE	10.00 JORGE ALVAREZ	10.00 JAVIER ARIAS	10.00 JORGE ALVAREZ	10.05 JORGE ALVAREZ	100.00	0	01-01-1900	0.00	DEPOSITO DE AGUA	SIN DATOS	SIN DATOS	SIN DATOS	0000000000000000	0.00	SIN DATOS	SIN DATOS	0	01-01-1900	30-10-2018	SIN DATOS	0	0	0	
44	1231	5	TERRENOS - PREDIOS NO EDIFICADOS	UNIDAD DEPORTIVA SAN FERNANDO	S/N S/N SAN FERNANDO COATEPEC HARINAS	SAN FERNANDO	120.20 HERRANDEZ BENHUMBA	127.50 CALLE S/N	52.60 CALLE S/N	44.98 CALLE NACIONAL	5,991.00	0	01-01-1900	0.00	UNIDAD DEPORTIVA	SIN DATOS	SIN DATOS	SIN DATOS	0000000000000000	0.00	ESION DE DERECHO	SIN DATOS	0	01-01-1900	30-10-2018	SIN DATOS	0	0	0	
45	1231	5	TERRENOS - PREDIOS NO EDIFICADOS	TANQUE DE ALMACENAMIENTO SAN JOSE	S/N S/N SAN JOSE COATEPEC HARINAS	SAN JOSE	6.55 PENDIENTE	6.55 SUCC. SR. MARTINEZ	7.44 CAMINO	7.45 SUCC. SR. MARTINEZ	49.00	0	01-01-1900	0.00	TANQUE	SIN DATOS	SIN DATOS	SIN DATOS	0000000000000000	0.00	ESION DE DERECHO	SIN DATOS	0	01-01-1900	30-10-2018	SIN DATOS	0	0	0	
46	1231	5	TERRENOS - PREDIOS NO EDIFICADOS	TERRENO LLANO GRANDE	CARRETERA ANTIGUA A PUENTE DE LOS SABINOS S/N LLANO GRANDE DE LA LIBERTAD COATEPEC HARINAS	LLANO GRANDE DE LA LIBERTAD	307.82 CALLE VECINAL	204.74 SANTIAGO HERNANDEZ	120.00 CALLE S/N	77.10 SANTIAGO HERNANDEZ	20,009.00	0	01-01-1900	0.00	SIN DATOS	SIN DATOS	SIN DATOS	SIN DATOS	NPD0399259	0000000000000000	220,000.00	COMPRA	SIN DATOS	0	01-01-1900	30-10-2018	SIN DATOS	0	0	0
47	1231	5	TERRENOS - PREDIOS NO EDIFICADOS	TERRENO LA LIMA	LA LIMA-ACUTLARICO S/N LA LIMA COATEPEC HARINAS	ACUTLARICO	SIN DATOS	SIN DATOS	SIN DATOS	SIN DATOS	0	0	01-01-1900	0.00	ESCUOLA	SIN DATOS	SIN DATOS	SIN DATOS	0000000000000000	0.00	DONACION	SIN DATOS	0	01-01-1900	27-07-2017	SIN DATOS	0	0	0	
48	1231	5	TERRENOS - PREDIOS NO EDIFICADOS	POZO EL REYNOSO	DOMICILIO CONOCIDO S/N EL REYNOSO COATEPEC HARINAS	EL REYNOSO	10 MTS. CON CAMILO MARTINEZ GUTIERREZ	10 MTS. CON CAMILO MARTINEZ GUTIERREZ	10 MTS. CON RIBO TLAPALA	10 MTS. CON CAMILO MARTINEZ GUTIERREZ	100.00	0	01-01-1900	0.00	POZO	SIN DATOS	SIN DATOS	SIN DATOS	0000000000000000	0.00	SIN DATOS	SIN DATOS	0	01-01-1900	30-10-2018	SIN DATOS	0	0	0	
49	1231	5	TERRENOS - PREDIOS NO EDIFICADOS	TANQUE DE ALMACENAMIENTO ZACATONES	DOMICILIO CONOCIDO S/N ZACATONES COATEPEC HARINAS	ZACATONES	6.30 PENDIENTE	6.30 PENDIENTE	6.19 CALLE	6.20 PENDIENTE	39.60	0	01-01-1900	0.00	DEPOSITO DE AGUA	SIN DATOS	SIN DATOS	SIN DATOS	0000000000000000	0.00	SIN DATOS	SIN DATOS	0	01-01-1900	30-10-2018	SIN DATOS	0	0	0	
50	1231	5	TERRENOS - PREDIOS NO EDIFICADOS	PREDIO TECOLOTEPEC	DOMICILIO CONOCIDO S/N TECOLOTEPEC COATEPEC HARINAS	TECOLOTEPEC	382.89 MTS. CON FELIX MELCHOR ZEPEDA LARA	1025.22 MTS. CON CARLOS ZIGUERRE HERNANDEZ	889.06 MTS. CON CAMINO VECINAL	1423 MTS. CON RIBO CHICURRUTERO	624,917.00	0	01-01-1900	0.00	PREDIO	SIN DATOS	SIN DATOS	SIN DATOS	0000000000000000	0.00	SIN DATOS	SIN DATOS	0	01-01-1900	27-07-2017	SIN DATOS	0	0	0	
51	1231	5	TERRENOS - PREDIOS NO EDIFICADOS	TANQUE HUAYANALCO	DOMICILIO CONOCIDO S/N HUAYANALCO COATEPEC HARINAS	HUAYANALCO	10.40 MTS. CON ERDO PALO SECO	10.40 MTS. CON VICTOR ESTRADA ARIZMENDI	7.39 MTS. CON VICTOR ESTRADA ARIZMENDI	7.40 MTS. CON VICTOR ESTRADA ARIZMENDI	77.00	0	01-01-1900	0.00	TANQUE	SIN DATOS	SIN DATOS	SIN DATOS	0000000000000000	0.00	SIN DATOS	SIN DATOS	0	01-01-1900	30-10-2018	SIN DATOS	0	0	0	
52	1231	5	TERRENOS - PREDIOS NO EDIFICADOS	TERRENO DE 228M2 LA CERCADA	SIN NOMBRE S/N LA CERCADA COATEPEC HARINAS	COATEPEC HARINAS	82.92 SIRO GOMEZ	79.30 JOSE AMADOR TAPIA ESPINOZA	29.33 JOSE AMADOR TAPIA ESPINOZA	79.33 CALLE VECINAL	2,228.00	0	29-11-2018	333,000.00	DESTINADO PARA RASTRO MUNICIPAL	SIN DATOS	3/02/2016	SIN DATOS	SIN DATOS	0590106201000000	330,000.00	COMPRA	E	16	26-11-2018	13-12-2019	SIN DATOS	0	0	0
53	1231	5	TERRENOS - PREDIOS NO EDIFICADOS	EXTENSION DE BANCO DE ARENA	EJIDO DE TONATICO S/N SAN LUIS COATEPEC HARINAS, MEXICO	SAN LUIS	97.70 BANCO DE ARENA	131.50 DAVID MUÑOZ SANCHEZ	73.00 RESTRICCIÓN DE ZONA FEDERAL (AEROPUERTO)	57.00 CALLE	6,103.34	0	04-04-2019	350,000.00	EXTENSION DE BANCO DE ARENA	SIN DATOS	SIN DATOS	SIN DATOS	0000000000000000	350,000.00	COMPRA	E	068	16-04-2019	23-01-2020	SIN DATOS	0	0	0	
54	1231	5	TERRENOS - PREDIOS NO EDIFICADOS	PLAZA DEL RELOI	AVENIDA JUAREZ BENITO SUR S/N BARRIO SEGUNDA DE SAN MIGUEL COATEPEC HARINAS	COATEPEC HARINAS	21.46 ROBERTO DIAZ HERNANDEZ	21.60 CALLE IGNACIO ZARAGOZA	6.67 ACCESO SUR A LA IGLESIA	8.50 AVENIDA JUAREZ	180.64	0	27-05-2018	720.00	MONUMENTO	ESCRITURA	2121, VOLUMEN 61 ESPECIAL AÑO 2008 / 2008-05-27	LIBRO PRIMERO, SECCION PRIMERA, VOLUMEN 77, PARTIDA 134 A FOIAS 18	0590100214000000	129,322.00	COMPRA	D	33	01-01-2012	25-11-2021	SIN DATOS	0	0	0	
55	1231	6	TERRENOS - CAMPOS DEPORTIVOS (SIN INSTALACIONES)	PLAZA ESTADO DE MEXICO	SIN NOMBRE S/N SEGUNDA DE SAN MIGUEL COATEPEC HARINAS	COATEPEC HARINAS	360.00 DANIEL RUIZ	252.56 PORFIRIO DE JESUS	149.30 CAÑO DE AGUA Y OTRO	128.00 CALLE NACIONAL	42,465.72	0	19-04-2011	2,450,000.00	PARRQUE	TITULO DE PROPIEDAD	13519 / 2011-09-29	00019548	0590111808000000	15,934.48	COMPRA	E	29	30-09-2011	24-11-2021	SIN DATOS	0	0	0	
56	1233	2	EDIFICIOS NO HABITACIONALES - BODEGAS Y DEPOSITOS	BODEGA MUNICIPAL	JOSE ANGEL DE LA FUENTE SIN NUMERO PRIMERA DE SANTA ANA COATEPEC HARINAS	CABECERA MUNICIPAL	58.32 ESCUELA MONICA PRETELINI	56.31 RODOLFO CASTILLO	18.82 CALLE LA ANGEL DE LA FUENTE	16.44 PENDIENTE	1,007.00	0	01-01-1900	0.00	EDIF. PUBL. COMERCIAL	SIN DATOS	SIN DATOS	SIN DATOS	0000000000000000	0.00	SIN DATOS	SIN DATOS	0	01-01-1900	30-10-2018	SIN DATOS	0	0	0	
57	1233	2	EDIFICIOS NO HABITACIONALES - BODEGAS Y DEPOSITOS	TANQUE REGULADOR DE AGUA LAS VUELTAS	S/N S/N LAS VUELTAS COATEPEC HARINAS	LAS VUELTAS	15.21 COMUNAL	15.00 COMUNAL	15.00 COMUNAL	15.00 COMUNAL	727.00	0	01-01-1900	0.00	SIN DATOS	SIN DATOS	SIN DATOS	SIN DATOS	0000000000000000	0.00	SIN DATOS	SIN DATOS	0	01-01-1900	30-10-2018	SIN DATOS	0	0	0	
58	1233	2	EDIFICIOS NO HABITACIONALES - BODEGAS Y DEPOSITOS	BODEGA DIF MUNICIPAL	Mariano Abasolo s/n esc. Jose Ma. Morelos S/N SEGUNDA DE SANTA ANA COATEPEC HARINAS	CABECERA MUNICIPAL	18.10 MISMO PREDIO	18.10 MISMO PREDIO	6.60 MISMO PREDIO	6.60 MISMO PREDIO	123.08	0	01-01-1900	304,336.40	EDIF. PUBL. COMERCIAL	SIN DATOS	SIN DATOS	SIN DATOS	0000000000000000	0.00	COMPRA	SIN DATOS	0	01-01-1900	23-01-2020	SIN DATOS	0	0	0	
59	1233	3	EDIFICIOS NO HABITACIONALES - AUDITORIOS	AUDITORIO JOSE MARIA MORELOS	IGNACIO ZARAGOZA S/N SEGUNDA DE SAN MIGUEL COATEPEC HARINAS	CABECERA MUNICIPAL	14.50 CALLE IGNACIO ZARAGOZA	14.50 MUNICIPIO DE COATEPEC HARINAS	57.50 FUNDACION SAUVADOR SANCHEZ COLAN	57.50 REYNA ALBARRAN NAVA	833.00	815	27-07-1974	50,000.00	EDIF. PUBL. COMERCIAL	CONTRATO PRIVADO DE COMPRA-VENTA	CONTRATO PRIVADO DE COMPRA-VENTA / 1974-07-27	SIN DATOS	0590100501000000	3,491,680.00	COMPRA	SIN DATOS	0	01-01-1900	24-11-2021	SIN DATOS	0	0	0	

60	1233	3	EDIFICIOS NO HABITACIONALES - AUDITORIOS	TEATRO AL AIRE LIBRE	JOSE MA. MORELO ESQ CON MONTEZ UGEO S/N CENTRO COATEPEC HARINAS	CABECERA MUNICIPAL	38.01 CALLE JOSEMARIA MORELOS	18.01 ENTRADA	51.25 CALLE MONTEZ UGEO E JELESA	50.72 JELESA	918.00	0	01-01-1900	0.00	EDIF. PUBL.O COMERCIAL	SIN DATOS	SIN DATOS	1516/96	0000000000000000	0.00	EXPROPIACION PERMUTA	SIN DATOS	0	01-01-1900	30-10-2018	SIN DATOS	0	0	0
61	1233	5	EDIFICIOS NO HABITACIONALES - EDIFICIOS ADMINISTRATIVOS	DELEGACION MUNICIPAL ACUTLAPILCO	S/N S/N ACUTLAPILCO COATEPEC HARINAS	ACUTLAPILCO	7.93 HECTOR RUBI	7.93 CALLE S/N	10.05 JOSE GABRIEL OCAMPO ALBARAN	10.05 ISABEL RUBI MONDRAGON	80.00	0	01-01-1900	0.00	ESCUELA	SIN DATOS	SIN DATOS	SIN DATOS	0000000000000000	0.00	SIN DATOS	SIN DATOS	0	01-01-1900	30-10-2018	SIN DATOS	0	0	0
62	1233	5	EDIFICIOS NO HABITACIONALES - EDIFICIOS ADMINISTRATIVOS	DELEGACION MUNICIPAL AGUA BENEDITA	S/N S/N AGUA BENEDITA COATEPEC HARINAS	AGUA BENEDITA	20.91 CALLE VECINAL	30.36 ESCUELA	28.96 CALLE VECINAL	21.59 CALLE VECINAL	679.00	0	01-01-1900	0.00	DELEGACION	SIN DATOS	SIN DATOS	SIN DATOS	0000000000000000	0.00	SIN DATOS	SIN DATOS	0	01-01-1900	30-10-2018	SIN DATOS	0	0	0
63	1233	5	EDIFICIOS NO HABITACIONALES - EDIFICIOS ADMINISTRATIVOS	PRESIDENCIA MUNICIPAL	MORELOS ESQUINA CON JUAREZ SIN NUMERO CENTRO COATEPEC HARINAS	CABECERA MUNICIPAL	36.00 FRANCISCO GILES	9.30 Y 23.60 JOSE MARIA MORELOS	22.00 Y 19.30 CASA PARROQUIAL	31.00 CALLE BENITO JUAREZ	1,232.00	0	01-01-1900	0.00	EDIF. PUBL.O COMERCIAL	SIN DATOS	SIN DATOS	SIN DATOS	0000000000000000	0.00	SIN DATOS	SIN DATOS	0	01-01-1900	27-07-2017	SIN DATOS	0	0	0
64	1233	5	EDIFICIOS NO HABITACIONALES - EDIFICIOS ADMINISTRATIVOS	CASA DE LA CULTURA	Marlene Abasolo s/n esq. Álvaro Obregón S/N NUMERO SEGUNDA DE SANTA ANA COATEPEC HARINAS	CABECERA MUNICIPAL	25.43 Y 16.28 CALLE ALVARO OBREGON	32.50 JORGE JUAREZ	46.58 CALLE MARIANO ABASOLO	41.40 JEANT PIJNET	1,741.50	0	01-01-1900	0.00	EDIF. PUBL.O COMERCIAL	SIN DATOS	SIN DATOS	SIN DATOS	0000000000000000	0.00	COMPRA	SIN DATOS	0	01-01-1900	30-10-2018	SIN DATOS	0	0	0
65	1233	5	EDIFICIOS NO HABITACIONALES - EDIFICIOS ADMINISTRATIVOS	TECALLI CABECERA MUNICIPAL	BENITO JUAREZ SUR S/N PRIMERA DE SAN MIGUEL COATEPEC HARINAS	CABECERA MUNICIPAL	17.03 JOSE JUAN VAZQUEZ ALBARRAN	23.15 ENTRADA A SEDAGNO	13.30 CALLE BENITO JUAREZ	12.30 JOSE JUAN VAZQUEZ ALBARRAN	241.00	0	01-01-1900	0.00	EDIF. PUBL.O COMERCIAL	SIN DATOS	SIN DATOS	SIN DATOS	0000000000000000	0.00	DONACION	SIN DATOS	0	01-01-1900	30-10-2018	SIN DATOS	0	0	0
66	1233	5	EDIFICIOS NO HABITACIONALES - EDIFICIOS ADMINISTRATIVOS	DIF MUNICIPAL	Marlene Abasolo s/n esq. Jose Ma. Morelos S/N SEGUNDA DE SANTA ANA COATEPEC HARINAS	CABECERA MUNICIPAL	12.80 Y 69.1 ONESIMA FLORES	10.80 Y 45.00 CALLE MORELOS	41.70 CALLE ABASOLO	20.80, 33.60 Y 7.50 LECHERIA LICONSA Y CANCHA	4,682.00	0	01-01-1900	0.00	EDIF. PUBL.O COMERCIAL	SIN DATOS	SIN DATOS	SIN DATOS	0000000000000000	0.00	COMPRA	SIN DATOS	0	01-01-1900	30-10-2018	SIN DATOS	0	0	0
67	1233	5	EDIFICIOS NO HABITACIONALES - EDIFICIOS ADMINISTRATIVOS	DELEGACION MUNICIPAL COCHISQUILA	S/N S/N COCHISQUILA COATEPEC HARINAS	COCHISQUILA	17.50 CALLE HIDALGO	17.50 INOCENTE OCAMPO	7.70 CALLE BENITO JUAREZ	7.70 LEONILA OCAMPO	134.75	0	01-01-1900	0.00	EDIF. PUBL.O COMERCIAL	SIN DATOS	SIN DATOS	SIN DATOS	0000000000000000	0.00	SIN DATOS	SIN DATOS	0	01-01-1900	27-07-2017	SIN DATOS	0	0	0
68	1233	5	EDIFICIOS NO HABITACIONALES - EDIFICIOS ADMINISTRATIVOS	DELEGACION MUNICIPAL CHILTEPEC	S/N S/N CHILTEPEC DE HIDALGO COATEPEC HARINAS	CHILTEPEC DE HIDALGO	16.60 PLAZA PRINCIPAL	20.90 CALLE NACIONAL	35.40 CALLE PINO SUAREZ	35.40 SALOMON OCAMPO	663.25	0	01-01-1900	0.00	EDIF. PUBL.O COMERCIAL	SIN DATOS	SIN DATOS	SIN DATOS	0000000000000000	0.00	SIN DATOS	SIN DATOS	0	01-01-1900	27-07-2017	SIN DATOS	0	0	0
69	1233	5	EDIFICIOS NO HABITACIONALES - EDIFICIOS ADMINISTRATIVOS	DELEGACION MUNICIPAL EL CEDRITO	CARRETERA ESTATAL COATEPEC HARINAS - XTAPAN DE LA SAL SIN NUMERO EL CEDRITO COATEPEC HARINAS	EL CEDRITO	25.80 ENTRADA DE 3M	16.90 ASEA TIGBAR	22.00 CARRETERA COATEPEC XTAPAN	22.00 CANAL DE AGUA DE RIEGO	578.00	0	01-01-1900	0.00	EDIF. PUBL.O COMERCIAL	SIN DATOS	SIN DATOS	SIN DATOS	0000000000000000	0.00	SIN DATOS	SIN DATOS	0	01-01-1900	30-10-2018	SIN DATOS	0	0	0
70	1233	5	EDIFICIOS NO HABITACIONALES - EDIFICIOS ADMINISTRATIVOS	DELEGACION MUNICIPAL EL TELAR	S/N S/N EL TELAR COATEPEC HARINAS	EL TELAR	15.00 FABIAN MERCADO	15.00 ESCUELA PRIMARIA	19.00 ESCUELA PRIMARIA	19.00 FABIAN MERCADO	285.00	0	01-01-1900	0.00	EDIF. PUBL.O COMERCIAL	SIN DATOS	SIN DATOS	SIN DATOS	0000000000000000	0.00	SIN DATOS	SIN DATOS	0	01-01-1900	30-10-2018	SIN DATOS	0	0	0
71	1233	5	EDIFICIOS NO HABITACIONALES - EDIFICIOS ADMINISTRATIVOS	DELEGACION MUNICIPAL IXTLAHUACA DE VILLADA	S/N S/N IXTLAHUACA DE VILLADA COATEPEC HARINAS	IXTLAHUACA DE VILLADA	25.20 ENRIQUEZ ORTIZ	20.42 ENGLENTINA DIAZ	18.29 ARROYO	17.00 CALLE S/N	357.00	0	01-01-1900	0.00	EDIF. PUBL.O COMERCIAL	SIN DATOS	SIN DATOS	SIN DATOS	0000000000000000	0.00	DONACION	SIN DATOS	0	01-01-1900	31-10-2018	SIN DATOS	0	0	0
72	1233	5	EDIFICIOS NO HABITACIONALES - EDIFICIOS ADMINISTRATIVOS	DELEGACION MUNICIPAL LAS VUELTAS	S/N S/N LAS VUELTAS COATEPEC HARINAS	LAS VUELTAS	9.12 MARIA CARBAJAL	9.12 PLAZA PRINCIPAL	8.60 ROVELO CARBAJAL CRUZ	8.60 MARIA CARBAJAL	78.00	0	01-01-1900	0.00	EDIF. PUBL.O COMERCIAL	SIN DATOS	SIN DATOS	SIN DATOS	0000000000000000	0.00	SIN DATOS	SIN DATOS	0	01-01-1900	31-10-2018	SIN DATOS	0	0	0
73	1233	5	EDIFICIOS NO HABITACIONALES - EDIFICIOS ADMINISTRATIVOS	DELEGACION MUNICIPAL LLANO GRANDE	13 DE SEPTIEMBRE S/N LLANO GRANDE DE LA LIBERTAD COATEPEC HARINAS	LLANO GRANDE	20.50 OSCAR LAGUNAS	20.50 CALLE S/N	26.55 PENDIENTE	27.00 CALLE 13 DE SEPTIEMBRE	797.00	0	01-01-1900	0.00	EDIF. PUBL.O COMERCIAL	SIN DATOS	SIN DATOS	SIN DATOS	0000000000000000	0.00	SIN DATOS	SIN DATOS	0	01-01-1900	31-10-2018	SIN DATOS	0	0	0
74	1233	5	EDIFICIOS NO HABITACIONALES - EDIFICIOS ADMINISTRATIVOS	DELEGACION MUNICIPAL MEYUCA DE MORELOS	S/N S/N MEYUCA DE MORELOS COATEPEC HARINAS	MEYUCA DE MORELOS	9.20 CALLE SIN NOMBRE	9.20 ROBERTO ESPINOZA	12.20 JARDIN CENTRAL	12.20 ROBERTO ESPINOZA	112.24	0	01-01-1900	0.00	EDIF. PUBL.O COMERCIAL	SIN DATOS	SIN DATOS	SIN DATOS	0000000000000000	0.00	SIN DATOS	SIN DATOS	0	01-01-1900	27-07-2017	SIN DATOS	0	0	0
75	1233	5	EDIFICIOS NO HABITACIONALES - EDIFICIOS ADMINISTRATIVOS	DELEGACION MUNICIPAL PUERTA DEL CARMEN	S/N S/N PUERTA DEL CARMEN COATEPEC HARINAS	PUERTA DEL CARMEN	37.10 CALLEJON	35.85 CALLE	27.40 CALLE PORFIRIO DIAZ	24.24 JARDIN DE NIÑOS	940.00	0	01-01-1900	0.00	EDIF. PUBL.O COMERCIAL	SIN DATOS	SIN DATOS	SIN DATOS	0000000000000000	0.00	SIN DATOS	SIN DATOS	0	01-01-1900	31-10-2018	SIN DATOS	0	0	0
76	1233	5	EDIFICIOS NO HABITACIONALES - EDIFICIOS ADMINISTRATIVOS	INSTITUTO CULTURAL COATEPEC	S/N S/N SEGUNDA DE SAN MIGUEL COATEPEC HARINAS	COATEPEC HARINAS	44.50 CALLE IGNACIO ZARAGOZA	134.15 CALLE NACIONAL	111.00 CALLE NACIONAL	200.98 VARIOS PROPIETARIOS	87.00	0	20-04-2010	11,500,000.00	EDIF. PUBL.O COMERCIAL	ESCRITURA PUBLICA	13,493 VOLUMEN COLXXX-E / 2010-04-20	SIN DATOS	0550100901000000	11,500,000.00	COMPRA	SIN DATOS	0	01-01-1900	09-11-2022	SIN DATOS	0	0	0
77	1233	6	EDIFICIOS NO HABITACIONALES - GIMNASIOS Y CENTROS DEPORTIVOS	UNIDAD DEPORTIVA	UBRAMIENTO PONIENTE S/N PRIMERA DE SAN MIGUEL COATEPEC HARINAS	PRIMERA DE SAN MIGUEL	120.69 JARDIN DE NIÑOS BUDOWA	183.29 CARRETERA XTAPAN TONATICO	189.81 ENTRADA VECINAL	268.33 AV. SEBASTIAN LERDO DE TEJADA	28,585.43	0	01-01-1900	2,452,294.39	ESCUELA	SIN DATOS	SIN DATOS	SIN DATOS	0590110727000000	2,452,294.39	DONACION	SIN DATOS	0	01-01-1900	13-11-2018	SIN DATOS	0	0	0
78	1233	6	EDIFICIOS NO HABITACIONALES - GIMNASIOS Y CENTROS DEPORTIVOS	UNIDAD DEPORTIVA EL POTRERO	S/N S/N COLONIA EL POTRERO COATEPEC HARINAS	COLONIA EL POTRERO	125.00 Y 116.38 EDIBIRO JUAREZ	107.14 Y 13.17 Y 58.90 CARRETERA	144.72 Y 120.84 ESCUELA	136.74 CANCHAS DE FUTBOL	22,137.00	0	01-01-1900	0.00	UNIDAD DEPORTIVA	SIN DATOS	SIN DATOS	SIN DATOS	0000000000000000	0.00	DONACION	SIN DATOS	0	01-01-1900	13-11-2018	SIN DATOS	0	0	0
79	1233	6	EDIFICIOS NO HABITACIONALES - GIMNASIOS Y CENTROS DEPORTIVOS	PLAZA DE TOROS Y CANCHA COCHISQUILA	DOMICILIO CONOCIDO S/N COCHISQUILA COATEPEC HARINAS	COCHISQUILA	120 MTS. CON FLORENO VELAZCO AYALA	160 MTS. CON RAFAEL CAMACHO AYALA	96 MTS. CON RIO TENSCOMEL	157 MTS. CON BUFRANO TORRES	17,710.00	0	01-01-1900	0.00	PLAZA DE TOROS	SIN DATOS	SIN DATOS	SIN DATOS	0000000000000000	0.00	SIN DATOS	SIN DATOS	0	01-01-1900	27-07-2017	SIN DATOS	0	0	0
80	1233	7	EDIFICIOS NO HABITACIONALES - MERCADOS	MERCADO NUEVO	PORFIRIO DIAZ S/N PRIMERA DE SAN MIGUEL COATEPEC HARINAS	PRIMERA DE SAN MIGUEL	38.03 ADOLFO NAVA Y DAVID NAVA	34.70 DAVID ALFONSO TAPIA DIAZ	41.00 MERCADO MUNICIPAL	41.00 RDCIO VAZQUEZ ALBARRAN	-	0	01-01-1900	0.00	EDIF. PUBL.O COMERCIAL	SIN DATOS	SIN DATOS	SIN DATOS	0000000000000000	0.00	COMPRA	SIN DATOS	0	01-01-1900	27-07-2017	SIN DATOS	0	0	0
81	1233	7	EDIFICIOS NO HABITACIONALES - MERCADOS	MERCADO MUNICIPAL DEL CENTRO	5 DE FEBRERO S/N PRIMERA DE SAN MIGUEL COATEPEC HARINAS	CABECERA MUNICIPAL	16.61 Y 10.02 Y 24.54 PORFIRIO DIAZ	24.80 Y 6.74 Y 26.92 TELMEK	91.93 CALLE 5 DE FEBRERO	106.45 RODOLFO TAPIA Y ROCIO VAZQUEZ	4,497.00	0	01-01-1900	0.00	EDIF. PUBL.O COMERCIAL	SIN DATOS	SIN DATOS	SIN DATOS	0000000000000000	0.00	COMPRA	SIN DATOS	0	01-01-1900	13-11-2018	SIN DATOS	0	0	0


82	1233	8	EDIFICIOS NO HABITACIONALES - OTROS EDIFICIOS	PANTEON MEO ACUTLAPILCO	S/N S/N ACUTLAPILCO COATEPEC HARINAS	ACUTLAPILCO	46.33 OMAR	36.39 HECTOR VERGARA	62 FERNANDO PEREZ Y ENTRADA	73.75 OMAR	3,763.00	0	01-01-1900	0.00	PANTEON	SIN DATOS	SIN DATOS	SIN DATOS	0000000000000000	0.00	CONACION	SIN DATOS	0	01-03-2000	13-11-2018	SIN DATOS	0	0	0
83	1233	8	EDIFICIOS NO HABITACIONALES - OTROS EDIFICIOS	00APAS	María Luba Mlov No. 5 PRIMERA DE SAN MIGUEL COATEPEC HARINAS	CABECERA MUNICIPAL	21.46 SEDAGRO	21.60 GUILLERMO MENDEZ	8.67 CALLE SIN NOMBRE	8.50 CALLE LERDO DE TEADA		0	01-01-1900	0.00	EDIF. PUBL. COMERCIAL	SIN DATOS	SIN DATOS	SIN DATOS	0000000000000000	0.00	SIN DATOS	SIN DATOS	0	01-01-1900	13-11-2018	SIN DATOS	0	0	0
84	1233	8	EDIFICIOS NO HABITACIONALES - OTROS EDIFICIOS	PLAZA DE TOROS LLANO GRANDE	MIGUEL HIDALGO SUR S/N LLANO GRANDE DE LA LIBERTAD COATEPEC HARINAS	LLANO GRANDE	67.13 CALLE VEINAL	80 DIEGO BOBADILLA	57.60 DIEGO BOBADILLA	56 CALLE VEINAL	3,699.00	0	01-01-1900	0.00	PLAZA DE TOROS	SIN DATOS	SIN DATOS	SIN DATOS	0000000000000000	0.00	SIN DATOS	SIN DATOS	0	01-01-1900	13-11-2018	SIN DATOS	0	0	0
85	1233	8	EDIFICIOS NO HABITACIONALES - OTROS EDIFICIOS	CLINICA DE MEYUCA	S/N S/N MEYUCA DE MORELOS COATEPEC HARINAS	MEYUCA DE MORELOS	18.90 ALEJANDRO ALFONSO	23.03 ATRIO	5.90 CALLE SIN NOMBRE	12.00 ATRIO	144.00	0	01-01-1900	0.00	EDIF. PUBL. COMERCIAL	SIN DATOS	SIN DATOS	SIN DATOS	0000000000000000	0.00	SIN DATOS	SIN DATOS	0	01-01-1900	13-11-2018	SIN DATOS	0	0	0
86	1233	8	EDIFICIOS NO HABITACIONALES - OTROS EDIFICIOS	PLAZA DE TOROS MEYUCA DE MORELOS	S/N S/N MEYUCA DE MORELOS COATEPEC HARINAS	MEYUCA DE MORELOS	49.68 UBERTINA	46.67	97.52 JESUS LAGUNAS	100.52 SILVIA ESPINOZA	5,057.00	0	01-01-1900	0.00	PLAZA DE TOROS	SIN DATOS	SIN DATOS	SIN DATOS	0000000000000000	0.00	SIN DATOS	SIN DATOS	0	01-01-1900	14-11-2018	SIN DATOS	0	0	0
87	1233	8	EDIFICIOS NO HABITACIONALES - OTROS EDIFICIOS	TECALLI ZACATONES	S/N S/N ZACATONES COATEPEC HARINAS	ZACATONES	8.20 PENDIENTE	8.20 PENDIENTE	12.50 PENDIENTE	12.00 CAMINO	102.00	0	01-01-1900	0.00	EDIF. PUBL. COMERCIAL	SIN DATOS	SIN DATOS	SIN DATOS	0000000000000000	0.00	ESION DE DERECH	SIN DATOS	0	01-01-1900	14-11-2018	SIN DATOS	0	0	0
88	1233	8	EDIFICIOS NO HABITACIONALES - OTROS EDIFICIOS	PLAZA DE TOROS PUERTA DEL CARMEN	S/N S/N PUERTA DEL CARMEN COATEPEC HARINAS	PUERTA DEL CARMEN	47.95 JAVIER ACOSTA	59.09 HERIBERTO CASTAÑEDA	47.52 ESCUELA PRIMARIA	10.5 Y 27.60 JAVIER ACOSTA	2,280.00	0	01-01-1900	0.00	PLAZA DE TOROS	SIN DATOS	SIN DATOS	SIN DATOS	0000000000000000	0.00	SIN DATOS	SIN DATOS	0	01-01-1900	14-11-2018	SIN DATOS	0	0	0
89	1233	8	EDIFICIOS NO HABITACIONALES - OTROS EDIFICIOS	CLINICA ISSEMYM	S/N S/N PRIMERA DE SAN MIGUEL COATEPEC HARINAS	CABECERA MUNICIPAL	54.00 H. AYUNTAMIENTO	54.00 GUILLERMO MENDEZ Y ANTONIO HERNANDEZ	37.70 CALLE MALUISA UTELO	37.50 SR. PABLO	2,030.00	0	01-01-1900	4,300,000.00	EDIF. PUBL. COMERCIAL	SIN DATOS	SIN DATOS	SIN DATOS	0000000000000000	4,300,000.00	COMPRA	SIN DATOS	0	01-01-1900	14-11-2018	SIN DATOS	0	0	0
90	1233	8	EDIFICIOS NO HABITACIONALES - OTROS EDIFICIOS	TERRENO PARA RELLENO SANITARIO	SIN NOMBRE S/N POBLADO DE COATEPEC HARINAS	COATEPEC HARINAS	87 LORENZO DELGADO	100 JESUS NAVA	1300 VICENTE ESTRADA	1500 MARIA SOLEDAD	130,000.00	0	16-07-2000	53,000.00	RELLENO SANITARIO	CONTRATO COMPRA VENTA	557 VOLUMEN 11 ESPECIAL / 2000-07-16	135 A FOJAS 21 VOLUMEN 03 DEL LIBRO PRIMERO SECCION PRIMERA	0000000000000000	0.00	COMPRA	SIN DATOS	0	01-01-1900	15-12-2021	SIN DATOS	0	0	0
91	1233	8	EDIFICIOS NO HABITACIONALES - OTROS EDIFICIOS	TERRENO PARA RELLENO SANITARIO	SIN NOMBRE S/N POBLADO DE COATEPEC HARINAS	COATEPEC HARINAS	75 LEOPOLDO GUTIERREZ	75 GABINA CAVACHO	1500 JUAN AYALA	1500 GINO BELTRAN	112,500.00	0	10-05-2000	300,000.00	ESCUELA	CONTRATO PRIVADO COMPRA VENTA	558 VOLUMEN ESPECIAL, NUMERO ONCE / 2000-08-16	457 A FOJAS 40, VOLUMEN XXIV, DEL LIBRO PRIMERO, SECCION PRIMERA	0593702031000000	562,500.00	COMPRA	SIN DATOS	0	01-01-1900	15-12-2021	SIN DATOS	0	0	0


"Bajo protesta de decir verdad declaramos que la información y los reportes, son razonablemente correctos y son responsabilidad del emisor".


  
 Lic. Marco Antonio Díaz Juárez  
 Presidente Municipal


  
 PRESIDENCIA MUNICIPAL


  
 L.C. Patricia Castañeda Esquivel  
 Tesorera Municipal

  
 AYUNTAMIENTO DE COATEPEC HARINAS  
 TESORERÍA MUNICIPAL

  
 Mtro. Jorge Alejandro Méndez Rubí  
 Secretario del Ayuntamiento



  
 Lic. María del Carmen Heras Pedroza  
 Contralora Municipal

  
 AYUNTAMIENTO DE COATEPEC HARINAS  
 CONTRALORÍA MUNICIPAL

- Notas:
- 1) La depreciación se aplicará para la cuenta 1233 Edificios no Habitacionales, por lo que refiere al valor de adquisición y catastral el formato a utilizar sera de número.
  - 2) El total de la depreciación acumulada deberá coincidir con lo registrado en la cuenta 1281 de la Balanza de Comprobación.